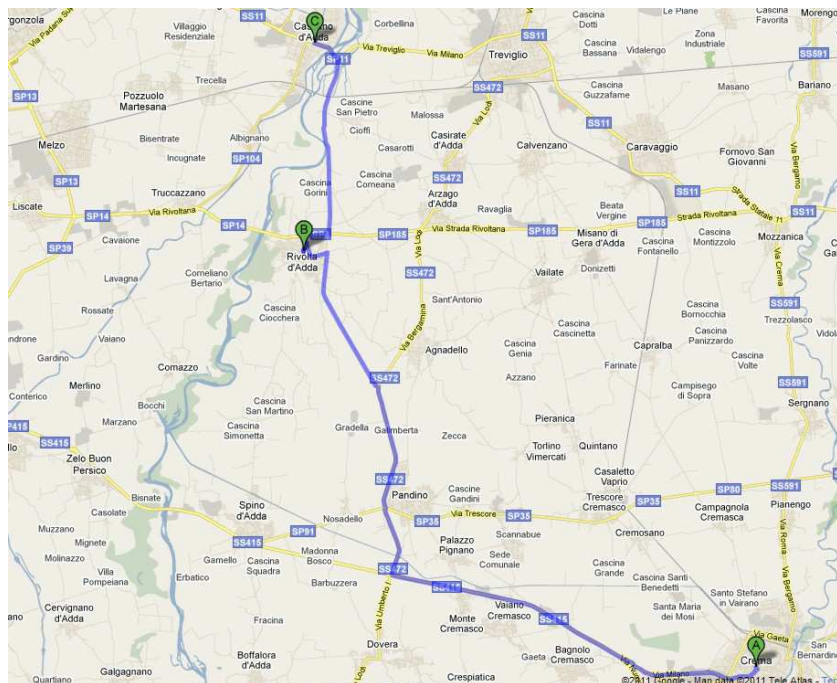
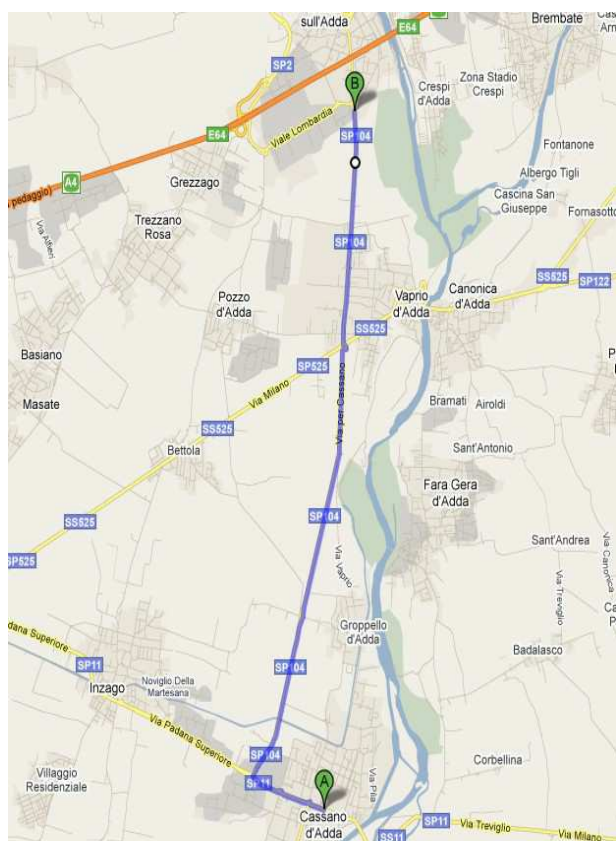


## Da Crema a Cassano d'Adda per Trezzo sull'Adda

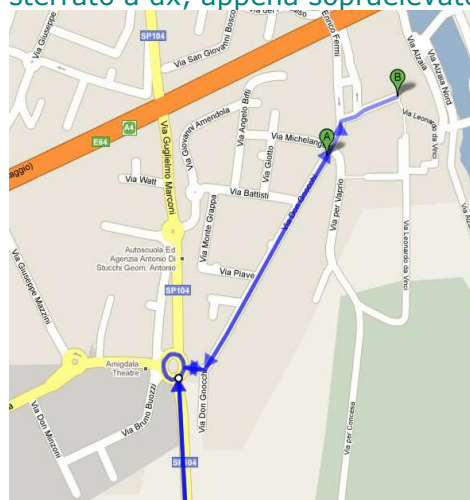


**Crema** - Partenza (con le proprie auto) dal p.le della Croce Rossa, uscendo dal parcheggio si gira a dx e si raggiunge il semaforo, quindi si gira ancora a dx, si prosegue fino alla rotonda, terza uscita direzione Piacenza, si prosegue fino ad inserirsi nella tangenziale per Milano. Raggiunta la grande rotonda di **Pandino** si gira a dx, si prosegue sempre dritti (superando le varie rotonde) fino all'indicazione: **Rivolta d'Adda**. Si gira quindi a sx, poi sempre dritto superando anche la grande rotonda (MI – Treviglio) alla fine della strada c'è uno spartitraffico, si gira a sx entrando in **Cassano**, che si attraversa e giungendo alla rotonda all'esterno del paese si gira a dx, indicazione **Trezzo sull'Adda**.

## Da Cassano d'Adda a Concesa - Trezzo sull'Adda



Una volta girato a dx per **Trezzo sull'Adda**, si prosegue sempre dritto, superando i vari spartitraffico (rotonde e semafori). Giunti all' indicazione **Concesa** - *non si deve superare il cavalcavia Autostrada* - ma **girare a dx in via Don Gnocchi**, di fronte avremo il cimitero, si tiene la sx e si prosegue sempre dritto superando a sx la scuola fino a giungere ad uno slargo. **Si gira a dx in via Leonardo da Vinci - indicazione Santuario della Concesa**. Si tiene sempre la strada che va in discesa, fino a raggiungere il parcheggio sterrato a dx, appena sopraelevato rispetto



Al Santuario e sottostante alla Villa Gina – sede del Parco Adda Nord.  
**Si parcheggiano auto e camion e, si sale a piedi alla Villa.** Dopo la visita si ridiscende al parcheggio, si recuperano le bici. Inizia il percorso.